

ตารางแสดงวงเงินงบประมาณที่ได้รับจัดสรรและราคากลางในการจ้างก่อสร้าง

๑. ชื่อโครงการ ขุดลอกปึกปล้ำห้วยไผ่ บ้านบุผาง หมู่ที่ ๓ จำนวน ๒ ช่วง
๒. หน่วยงานเจ้าของโครงการ องค์การบริหารส่วนตำบลหนองอีโย
๓. วงเงินงบประมาณที่ได้รับจัดสรร ๓๐๑,๐๐๐ บาท (สามแสนหนึ่งพันบาทถ้วน)
๔. ลักษณะงานโดยสังเขป ช่วงที่ ๑ ขนาดปากบนกว้าง ๒๐.๐๐ เมตร ก้นห้วยกว้าง ๑๐.๐๐ เมตร ยาว ๘๕ เมตร ลึกเฉลี่ย ๓.๕๐ เมตร ความลาดเอียง ๑:๑.๕ (ปริมาตรดินขุดไม่น้อยกว่า ๔,๔๖๒.๕ ลบ.ม.)
ช่วงที่ ๒ ขนาดปากบนกว้าง ๑๕.๐๐ เมตร ก้นห้วยกว้าง ๕.๐๐ เมตร ยาว ๘๔ เมตร ลึกเฉลี่ย ๓.๕๐ เมตร ความลาดเอียง ๑ : ๑.๕ (ปริมาตรดินขุดไม่น้อยกว่า ๒,๙๔๐ ลบ.ม.)
วางท่อระบายน้ำ คสล. ชั้น ๓ ขนาด Ø ๐.๖๐ เมตร จำนวน ๒ จุดๆละ ๑๐ ท่อน รวม ๒๐ ท่อน พร้อมเทคอนกรีตเสริมเหล็ก กั้นน้ำเซาะด้านหน้า - ด้านหลัง (ตามแบบที่อบต. กำหนด)
๕. ราคากลางคำนวณ ณ วันที่ ๑๗ เมษายน ๒๕๖๒ เป็นเงิน ๓๐๑,๐๐๐ บาท (สามแสนหนึ่งพันบาทถ้วน)
๖. บัญชีประมาณการราคากลาง
- ๖.๑ แบบแสดงรายการปริมาณงานและราคา (แบบ ปร.๔) จำนวน ๑ แผ่น
- ๖.๒ แบบสรุปราคากลางค่าก่อสร้าง (แบบ ปร.๕) จำนวน ๑ แผ่น
๗. รายชื่อคณะกรรมการกำหนดราคากลาง
- | | | | |
|--------------------------|---------|--------------------------|-------------------|
| ๗.๑ นายภูมินันท์ พลเศพย์ | ตำแหน่ง | นักทรัพยากรบุคคลชำนาญการ | ประธานกรรมการ |
| ๗.๒ นางสาวเทวี แสนกล้า | ตำแหน่ง | นักพัฒนาชุมชนปฏิบัติการ | กรรมการ |
| ๗.๓ นายบุญมี จำปาจีน | ตำแหน่ง | ผู้อำนวยการกองช่าง | กรรมการ/เลขานุการ |

ส่วนราชการ ฝ่ายประมาณราคา สำนัก/กอง ช่าง องค์การบริหารส่วนตำบลหนองอียอ

โครงการ ขุดลอกบึงลำห้วยไผ่ บ้านบุผาง หมู่ที่ 3 ช่วงที่ 1 ขนาดปากบึงกว้าง 20.00 เมตร ก้นห้วยกว้าง 10 .00 เมตร ยาว 85 เมตร ลึกเฉลี่ย 3.50 เมตร ความลาดเอียง 1 : 1.5 (ปริมาตรดินขุดไม่น้อยกว่า 4,462.5 ลบ.ม.) ช่วงที่ 2 ขนาดปากบึงกว้าง 15.00 เมตร ก้นห้วยกว้าง 5.00 เมตร ยาว 84 เมตร ลึกเฉลี่ย 3.50 เมตร ความลาดเอียง 1 : 1.5 (ปริมาตรดินขุดไม่น้อยกว่า 2,940 ลบ.ม.)
วางท่อระบายน้ำ คสล. ชั้น 3 ขนาด \varnothing 0.60 เมตร จำนวน 2 จุดๆละ 10 ท่อน รวม 20 ท่อน พร้อมเทคอนกรีตเสริมเหล็ก ก้นน้ำเซาะด้านหน้า - ด้านหลัง (ตามแบบที่อบต. กำหนด)

สถานที่ บ้านบุผาง หมู่ที่ 3 ตำบลหนองอียอ อำเภอสนม จังหวัดสุรินทร์

เจ้าของอาคาร/งาน องค์การบริหารส่วนตำบลหนองอียอ

แบบ ปร.4 ที่แนบ จำนวน 2 แผ่น

ประมาณราคา วันที่ 9 เมษายน 2562

ลำดับ	รายการ	คำนวณต้นทุน รวมเป็นเงิน(บาท)	FACTOR F.	ค่าก่อสร้างทั้งหมด รวมเป็นเงิน(บาท)	หมายเหตุ
1	ประเภทงานอาคาร				
2	ประเภทงานทาง				
3	ประเภทงานชลประทาน	225,727	1.3375	301,910	
4	ประเภทงานสะพานและท่อเหลี่ยม				
	เงื่อนไขการใช้ตาราง Factor F.				
	เงินล่วงหน้าจ่าย.....0.....%				
	เงินประกันผลงานหัก.....0.....%				
	ดอกเบี้ยเงินกู้.....6.....%				
	ภาษีมูลค่าเพิ่ม.....7.....%				
สรุป	รวมราคาค่าก่อสร้างเป็นเงิน			301,910	
	ประมาณการปรับลดสุทธิเป็นเงิน(ตัวอักษร)	สามแสนหนึ่งพันบาทถ้วน)		301,000	

คณะกรรมการกำหนดราคากลางได้ตรวจสอบแล้ว

เห็นชอบให้ใช้ประมาณการนี้เป็นราคากลางได้

(ลงชื่อ).....ประมาณการ

(นางสาวบัวลีน มุ่งดี)

ผู้ช่วยนายช่างโยธา

(ลงชื่อ).....ตรวจสอบ

(นายบุญมี จำปาจีน)

ผู้อำนวยการกองช่าง

(ลงชื่อ).....เห็นชอบ

(นายสุวัฒน์ ยี่มดี)

ปลัดองค์การบริหารส่วนตำบลฯ

(ลงชื่อ).....อนุมัติ

(นายสามารถ ครองสัตย์)

นายกองค์การบริหารส่วนตำบล ฯ

(ลงชื่อ).....ประธานกรรมการ

(นายภูมินันท์ พลเศพย์)

นักทรัพยากรบุคคลชำนาญการ

(ลงชื่อ).....กรรมการ

(นางสาวเทวี แสนกล้า)

นักพัฒนาชุมชนปฏิบัติการ

(ลงชื่อ).....กรรมการ/เลขานุการ

(นายบุญมี จำปาจีน)

ผู้อำนวยการกองช่าง

ใบแจ้งปริมาณงานและราคา (Bill of Quantities , BOQ)

แบบ ปร.4 แผ่นที่ 1/2

โครงการ ชุดลอกปีกกล้าห้วยไผ่ บ้านบุผาง หมู่ที่ 3 ช่วงที่ 3 ช่วงที่ 1 ขนาดปากบนกว้าง 20.00 เมตร ก้นห้วยกว้าง 10.00 เมตร ยาว 85 เมตร ลึกเฉลี่ย 3.50 เมตร ความลาดเอียง 1 : 1.5
 (ปริมาณตรดินขุดไม่น้อยกว่า 4,462.5 ลบ.ม.) ช่วงที่ 2 ขนาดปากบนกว้าง 15.00 เมตร ก้นห้วยกว้าง 5.00 เมตร ยาว 84 เมตร ลึกเฉลี่ย 3.50 เมตร ความลาดเอียง 1 : 1.5
 (ปริมาณตรดินขุดไม่น้อยกว่า 2,940 ลบ.ม.) วางท่อระบายน้ำ คลส. ชั้น 3 ขนาด Ø 0.60 เมตร จำนวน 2 จุดละ 10 ท่อน พร้อมเทคอนกรีตเสริมเหล็ก

กั้นน้ำเซาะด้านหน้า - ด้านหลัง (ตามแบบแปลน อบต.กำพวด)

ประเภทงาน งานชลประทาน

สถานที่ ลำห้วยไผ่ บ้านบุผาง หมู่ที่ 3 ตำบลหนองจ้อย อําเภอสวม จังหวัดสุรินทร์

ที่	รายการก่อสร้าง	จำนวน	หน่วย	ราคาวัสดุ/สิ่งของ		ค่าแรงงาน		ค่าวัสดุ /ค่าแรงงาน	หมายเหตุ
				ราคา/หน่วย	จำนวนเงิน	ราคา/หน่วย	จำนวนเงิน		
1	ค่าถากถางและล้มต้นไม้	200.0	ตร.ม.	-	-	2.12	424.00	424.00	
2	ปริมาณตรดินขุด	7,402.50	ตร.ม.	-	-	27.5	203,568.75	203,568.75	
3	งานท่อระบายน้ำ คลส. ชั้น 3								
4	3.1 ท่อระบายน้ำ คลส. ชั้น 3 ขนาด Ø 0.60 เมตร	20.00	ท่อน	467.29	9,345.8	186	3,720.00	13,065.80	
	งานคอนกรีตคานปากท่อจำนวน 3 จุด (3 ลบ.ม.)								
4.1	ปูนซีเมนต์ผสม	20.00	ถุง	101.64	2,032.8	-	-	2,032.80	
4.2	ทราย	2.00	ลบ.ม.	448.60	897.2	-	-	897.20	
4.3	หิน	3.00	ลบ.ม.	610.00	1,830.0	-	-	1,830.00	
4.4	เหล็ก SR ขนาด Ø 6 มม. (66.6)	30.00	เส้น	49.00	1,470.0	4100	273.06	1,743.06	
4.5	ลวดผูกเหล็ก	2.00	กก.	78.50	157.0	-	-	157.00	
รวมแผ่นที่ 1								223,718.61	

ใบแจ้งปริมาณงานและราคา (Bill of Quantities , BOQ)

แบบ พร.4 แผ่นที่ 2/2

โครงการ ชุดลอกปีกลำห้วยแม่ บ้านบุผาง หมู่ที่ 3 ช่วงที่ 1 ขนาดปากบนกว้าง 20.00 เมตร กั้นห้วยกว้าง 10.00 เมตร ยาว 85 เมตร ลึกเฉลี่ย 3.50 เมตร ความลาดเอียง 1 : 1.5
 (ปริมาตรดินขุดไม่น้อยกว่า 4,462.5 ลบ.ม.) ช่วงที่ 2 ขนาดปากบนกว้าง 15.00 เมตร กั้นห้วยกว้าง 5.00 เมตร ยาว 84 เมตร ลึกเฉลี่ย 3.50 เมตร ความลาดเอียง 1 : 1.5
 (ปริมาตรดินขุดไม่น้อยกว่า 2,940 ลบ.ม.) วางท่อระบายน้ำ คสล. ชั้น 3 ขนาด Ø 0.60 เมตร จำนวน 2 จุดๆละ 10 ท่อน รวม 20 ท่อน พร้อมคอนกรีตเสริมเหล็ก
 กั้นน้ำเซาะด้านหน้า - ด้านหลัง (ตามแบบแปลน อนุมัติ.กำหนด)

ประเภทงาน งานชลประทาน

สถานที่ ลำห้วยแม่ บ้านบุผาง หมู่ที่ 3 ตำบลหนองจ้อย อําเภอสम्म จังหวัดสุรินทร์

ที่	รายการก่อสร้าง	จำนวน	หน่วย	ราคาวัสดุ/สิ่งของ		ค่าแรงงาน		ค่าวัสดุ /ค่าแรงงาน	หมายเหตุ
				ราคา/หน่วย	จำนวนเงิน	ราคา/หน่วย	จำนวนเงิน		
ยอดยกมา									
5	ตะปู	1.00	กก.	35.98	35.98	-	-	35.98	
6	ไม้แบบ	1.00	กก.	531.40	531.4	133	133.00	664.40	
7	ค่าแรงผสมคอนกรีต	3.00	ลบ.ม.	-	-	436	1,308.00	1,308.00	
8	ป้ายประชาสัมพันธ์โครงการ	1.00	ป้าย	(รวมในรูปแบบ FACTOR F)					
						รวมราคาแผ่นที่ 2		225,727	
รวมราคาวัสดุ - แรงงาน (แผ่นที่ 1,2)								225,727	



PROJECT NAME:

แบบแปลน

งานขุดลอกลำห้วยฝาย
งานหมู่ตง หมู่ที่ 3

OWNER:

อบต.หนองอีโย

เขียนแบบ

จ.ส.ป

น.ส.บัวฉิม มุณีดี

ตรวจ

จ.ส.ป

นายบุญมี จำปาเงิน

เห็นชอบ

จ.ส.ป

นายสุธรรม อิ่มดี

อนุมัติ

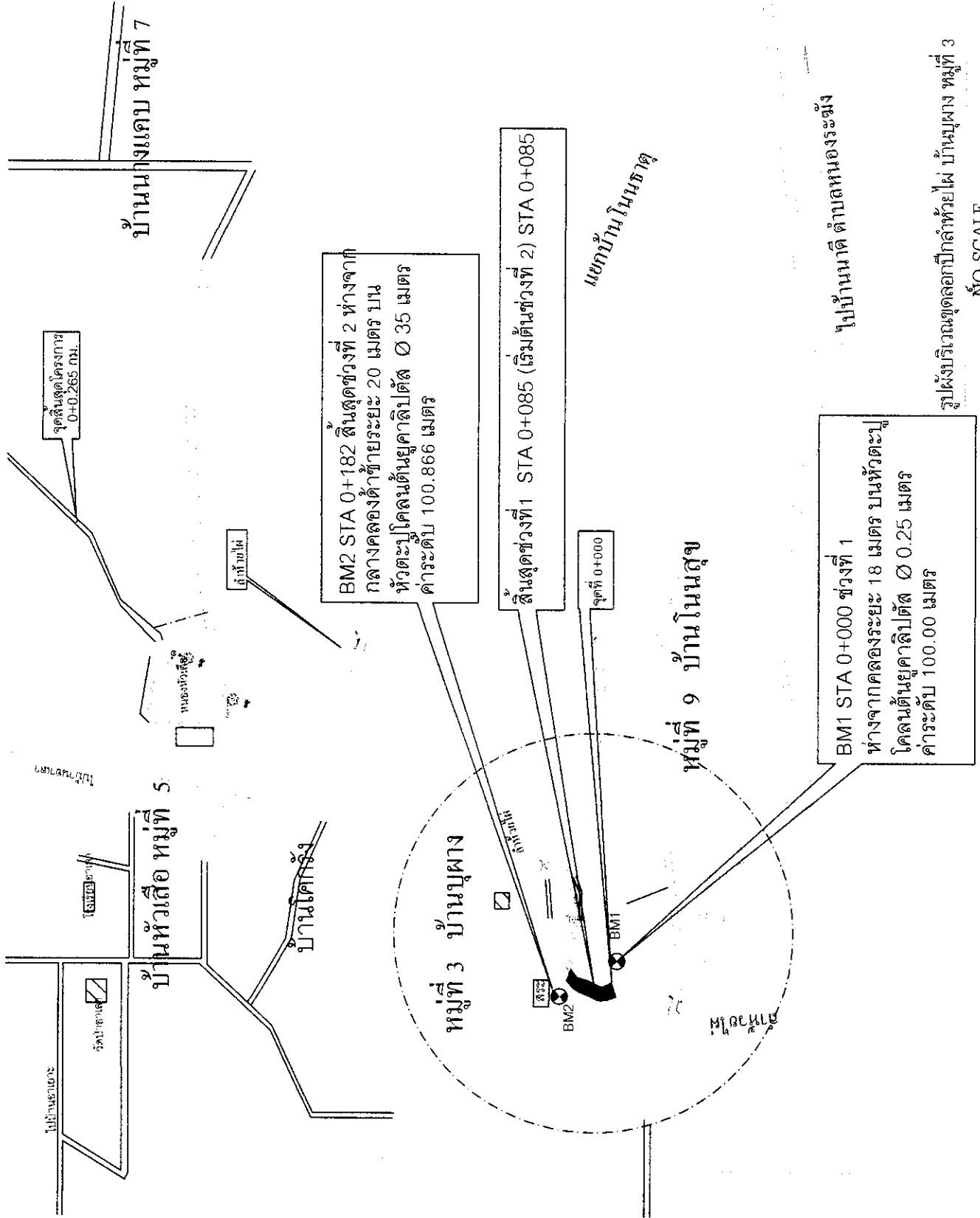
จ.ส.ป

นายสามารถ คงยศชัย

ประจำปี 2562

แผ่นที่

หน้าที่





EL 98.138 ระดับดินเดิม
EL 94.638 ระดับขุดลอก

5.00 5.00 5.00
15.00

STA 0+100

EL 97.895 ระดับดินเดิม
EL 94.395 ระดับขุดลอก

5.00 10.00 5.00
20.00

STA 0+085

จุดสิ้นสุดช่วงที่ 1 และจุดเริ่มต้นช่วงที่ 2

EL 98.635 ระดับดินเดิม
EL 95.135 ระดับขุดลอก

5.00 10.00 5.00
20.00

STA 0+000

จุดเริ่มต้นช่วงที่ 1

EL 98.658 ระดับดินเดิม
EL 95.158 ระดับขุดลอก

5.00 5.00 5.00
15.00

STA 0+182

จุดสิ้นสุดช่วงที่ 2

PROJECT NAME :
รูปตัดทั่วไป

งานขุดลอก
ปากลำห้วยผี

OWNER :

อบต.หนองอีโย

เขียนแบบ

น.ส. นภัสน์ มุณี

ตรวจ

นายอนุสิทธิ์ จาปานันท์

เห็นชอบ

นายสุวัฒน์ อิ่มดี

อนุมัติ

นายสมชาย คงศักดิ์

ประจำปี 2562

แผ่นที่ หนึ่ง

หน้าที่ หนึ่ง



PROJECT NAME :
แบบแปลน
งานขุดลอกลำห้วยฝ
งานบึงฝ หมู่ที่ 3

OWNER :
อบต.พนาสัย

เขียนแบบ
[Signature]
 นายวิชาญ มุณีดี

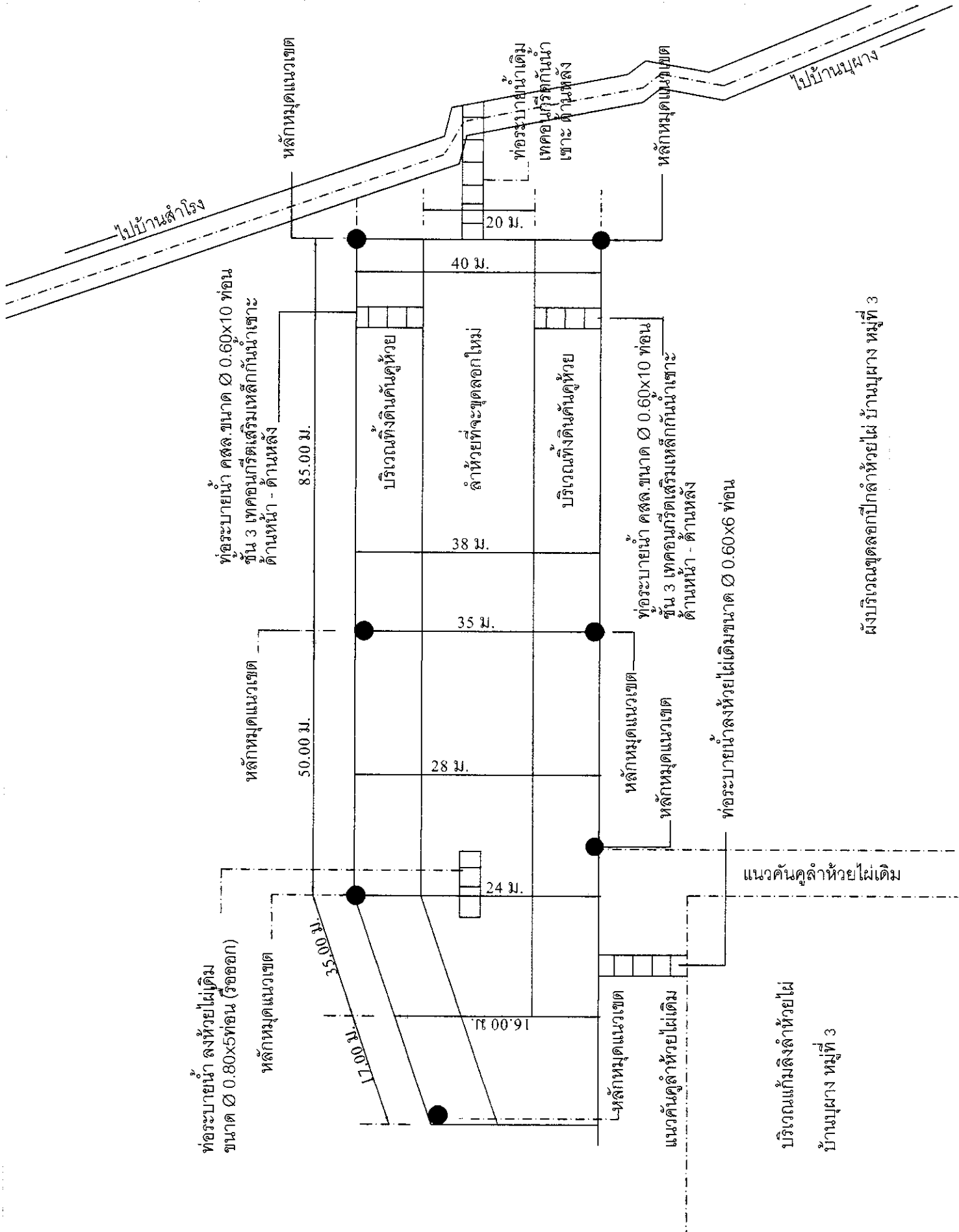
ตรวจ
[Signature]
 นายอนุเกียรติ คุ้มจำรัส

เห็นชอบ
[Signature]
 นายสุวัฒน์ ยี่ดี

อนุมัติ
[Signature]
 นายสมชาย กองสิทธิ์

ประจำปี 2562

แผ่นที่ 1 หน้า



ผังบริเวณขุดลอกปักลำห้วยฝ บ้านบึงฝ หมู่ที่ 3



PROJECT NAME :
รูปตัดทั่วไป
งานขุดลอก
บึงลำห้วยไฟ

OWNER :
อบต. พนาอียอ

เขียนแบบ	
ตรวจ	น.ช. บัณฑิต มุณีดี
เห็นชอบ	
อนุมัติ	นายอนุเมธี จำปาเงิน
	นายสุวัฒน์ อึ้งดี
	นายธนากร ทรายสิทธิ์

ประจำปี 2562

แผ่นที่	หน้าที่
	4

ท่อคสล. ขนาด \varnothing 0.60x10 ท่อน
 ชั้น 3

คันดินเกลี่ยเรียบร้อย

20.00

ระดับความลึกเดิม

ระดับก้นเดิม

ระดับพื้นนา

ระดับขุดลอกให้จุดจากก้นท้ายเดิมลงไป

1:1.5

ท่อคสล. ขนาด \varnothing 0.60x10 ท่อน
 ชั้น 3

คันดินเกลี่ยเรียบร้อย

ท่อคสล. ขนาด \varnothing 0.60x10 ท่อน ชั้น 3

คันดินเกลี่ยเรียบ


20.00

ระดับก้นเดิม

ระดับก้นท้าย

10.00

เทคอนกรีตเสริมเหล็ก
 ก้นน้ำเซาะ หน้าท่อ-หลังท่อ



รูปตัดทั่วไป

ท่อคสล. ขนาด \varnothing 0.60x10 ท่อน
 ชั้น 3

คันดินเกลี่ยเรียบ



แปลนพื้นที่แสดงสภาพเดิมและระดับขุดลอก

- รายละเอียดโครงการ
- โครงการขุดลอกบึงลำห้วยไฟ บ้านทุ่งนาง หมู่ที่ 3
 - ช่วงที่ 1 ขนาดปากบึงกว้าง 20.00 เมตร กึ่งหัวบึงกว้าง 10.00 เมตร ความลาดเอียง 1:1.5 ลึกเฉลี่ย 3.50 เมตร ปริมาตรดินขุดไม่น้อยกว่า 4,462.5 ลบ.ม. ช่วงที่ 2 ปากบึงกว้าง 15.00 เมตร ยาว 84.00 เมตร กึ่งหัวบึงกว้าง 5.00 เมตร ความลาดเอียง 1:1.5 ปริมาตรดินขุดไม่น้อยกว่า 2,940 ลบ.ม. วงศ์ของระบายน้ำ \varnothing 0.60 เมตร จำนวน 2 จุด ระยะ 19 ท่อน รวม 20 ท่อน พร้อมคอนกรีตก้นน้ำเซาะด้านหน้า - ด้านหลัง
 - จุดวางท่อระบายน้ำเปลี่ยนแปลงจุดลงท่อได้ตามความเหมาะสมของพื้นที่
 - ติดตั้งป้ายโครงการ จำนวน 1 ป้าย ตามที่กำหนดให้
 - งานทำคันดินเกลี่ยเรียบแปลงได้ตามสภาพพื้นที่หรือตามความเหมาะสม
 - การเปลี่ยนแปลงขนาดรูปแบบได้ขออนุญาตจากท่านใดใช้ในแบบแปลน ให้อยู่ในเขตที่มีเจ้าของโครงการหรือราชการจ้าง
 - ให้ยึดแนวรั้วเดิมเป็นหลัก
 - มูลนิธิฯ ให้อยู่ในเขตที่มีเจ้าของโครงการหรือราชการจ้าง



ท่อคสล. ขนาด \varnothing 0.60x10 ท่อน
ชั้น 3

คันดินเกลี่ยเรียบ



ระดับความลึกเดิม

ระดับที่แก้ไข

ระดับขุดลอกให้ขุดจากก้นห้วยเดิมลงไป

แปลนพื้นที่แสดงสภาพเดิมและระดับขุดลอก

ท่อคสล. ขนาด \varnothing 0.60x10 ท่อน ชั้น 3

คันดินเกลี่ยเรียบ

รายละเอียดโครงการ

- โครงการขุดลอกบึงลำห้วยไผ่ บ้านม่วง หมู่ที่ 3
- ช่วงที่ 1 ขนาดปากบึงกว้าง 20.00 เมตร ก้นห้วยกว้าง 10.00 เมตร ความลาดเอียง 1 : 1.5 ถึงเฉลี่ย 3.50 เมตร ปริมาตรดินขุดไม่น้อยกว่า 4,462.5 ลบ.ม. ช่วงที่ 2 ปากบึงกว้าง 15.00 เมตร ยาว 84.00 เมตร ก้นห้วยกว้าง 5.00 เมตร ความลาดเอียง 1 : 1.5 ปริมาตรดินขุดไม่น้อยกว่า 2,940 ลบ.ม. วางท่อระบายน้ำ \varnothing 0.60 เมตร จำนวน 2 จุด ระยะ 10 ท่อน รวม 20 ท่อน พร้อมทั้งเชื่อมกรวยก้นน้ำทะเลระดับหน้า - ด้านหลัง
- จัดวางท่อระบายน้ำเปลี่ยนแปลงจุดลงเพื่อได้ตามความเหมาะสมของพื้นที่
- ติดตั้งป้ายโครงการ จำนวน 1 ป้าย ตามที่กำหนดให้
- ขาน้ำหนัก, คันดินเปลี่ยนแปลงได้ตามสภาพพื้นที่หรือตามความเหมาะสม
- การเปลี่ยนแปลงขนาดรูปแบบได้ขุดนอกเหนือจากกำหนดไว้ในแบบแปลน ให้อยู่ในดุลยพินิจของคณะกรรมการตรวจการจ้าง
- ให้ยึดแนวลำห้วยเดิมเป็นหลัก
- มุดดินซึ่งให้อยู่ในดุลยพินิจของคณะกรรมการตรวจการจ้าง

ท่อคสล. ขนาด \varnothing 0.60x10 ท่อน
ชั้น 3

คันดินเกลี่ยเรียบร้อย



ระดับพื้นมา

เขียนแบบ

น.ส. บัณฑิต ภูมิ

ตรวจ

นายภูมิ จำปาเงิน

เห็นชอบ

นายสุวัฒน์ ยืนดี

อนุมัติ


นายตามาก คงสิทธิ์

ประจำปี 2562

แผ่นที่

พื้นที่

รูปตัดทั่วไป



PROJECT NAME :

แปลนวางท่อ

บ้านบุ่งแสง หมู่ที่ 3

OWNER :

อบต. ทาเืองอี้อย

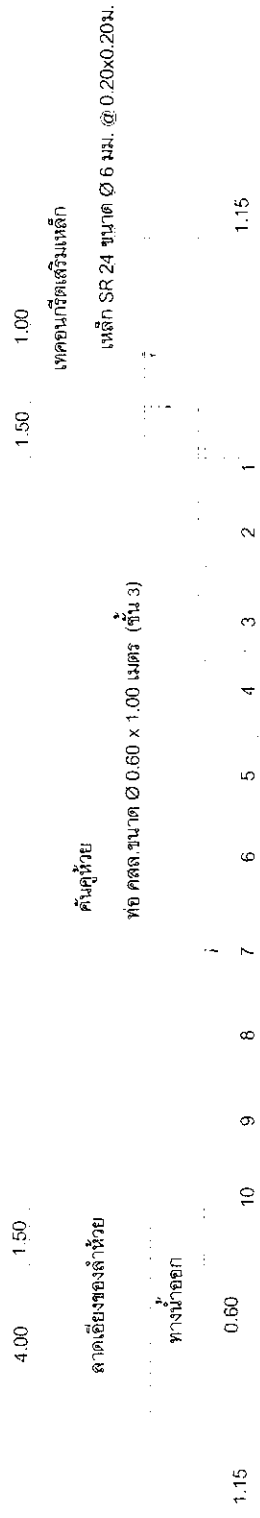
เขียนแบบ	
ตรวจสอบ	นายสุวัฒน์ มุขดี
เห็นชอบ	
อนุมัติ	นายสุวัฒน์ มุขดี
	นายสุวัฒน์ มุขดี

ประจำปี 2562

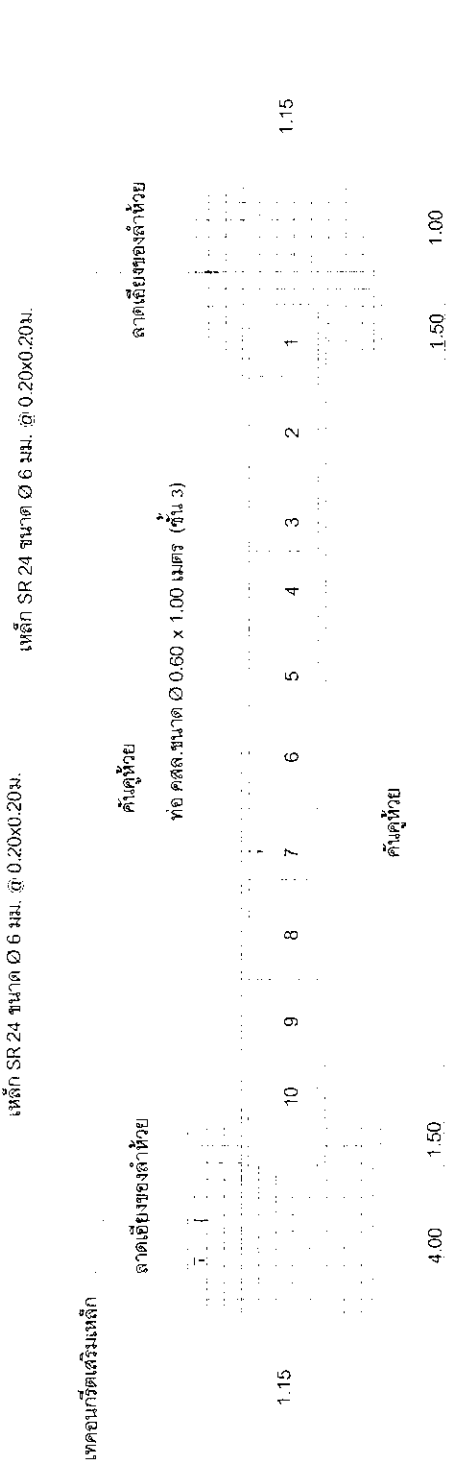
แผ่นที่

หน้าที่


6



รูปแบบ



รูปแบบแสดงการวางหลัก



PROJECT NAME :
รูปตัดทางท่อ
บ้านแฝด หมู่ที่ 3

OWNER :
อบต.หนองอ้อ

เขียนแบบ		น.ส.กมล ภูมิดี
ตรวจ		นายภูมิ จงปาสิน
เห็นชอบ		นายสุวัฒน์ ยี่มดี
อนุมัติ		นายสมชาย ธรรมสิทธิ์ย์

ประจำปี 2562

แผ่นที่

หน้า


เหล็ก SR 24 ขนาด \varnothing 6 มม. @ 0.20x0.20ม.

เหล็กเสริมเหล็ก

เหล็ก SR 24 ขนาด \varnothing 6 มม. @ 0.20x0.20ม.

ระดับหลังคาคู่หอย
ดินถมบดอัดแน่น
ทอ คสล. ขนาด \varnothing 0.60 x 1.00 เมตร (ชั้น 3)

เหล็กเสริมเหล็ก

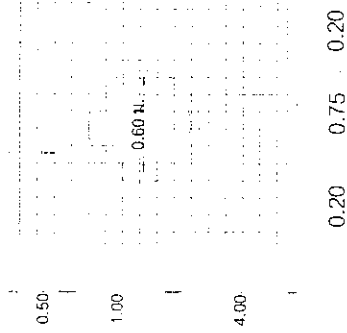


รูปตัด

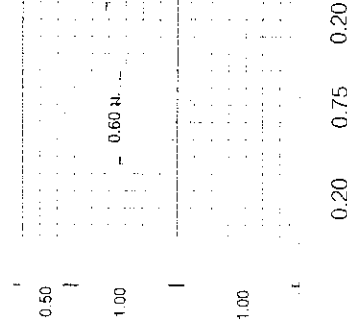
ระดับกันห้วย

เหล็ก SR 24 ขนาด \varnothing 6 มม. @ 0.20x0.20ม.

1.15



1.15

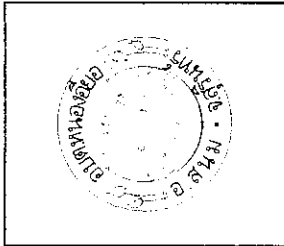


เหล็ก SR 24 ขนาด \varnothing 6 มม. @ 0.20x0.20ม.

ระดับพื้นนา

รูปตัดด้านกำแพงท้ายท่อ

รูปตัดด้านกำแพงปากท่อ



หัวบัวกลิ้งเหล็กหล่อ DIA. 2"

เหล็กหล่อ ขนาด 1'x1' เชื่อมวงแหวนบาย

หัวบัวกลิ้งเหล็กหล่อ DIA. 2"

ทองเหลือง DIA. 12"

ทองเหลือง DIA. 2"

PROJECT NAME :

งานโครงการ

OWNER :
อบต.หนองอียอ

เขียนแบบ

น.ส.บัวลิน มุ่งดี

ตรวจ

นายบุญมี จำปาศิน

เห็นชอบ

นายสุวิทย์ ยี่มดี

อนุมัติ

นายสามารถ ครองดี

ประจำปี 2562

แผ่นที่

9

0.60



0.60

0.60

1.70

หัวบัวกลิ้งเหล็กหล่อ DIA. 12"

ดินเดิม

ดินเดิม

ด้านหลัง
มาตราส่วน 1:20

รายการประกอบแบบ

1. หัวบัวกลิ้งเหล็กหล่อ DIA. 12"
2. ขนวดด้วยสิ่ว หรือ ขนวดด้วยเครื่อง
3. ขนวดด้วยสิ่วหรือเครื่องเป็นวงแหวน
4. ใช้ความหนาของดินเดิมประกอบ

ขนาดหน้ากระดาษ: 1.20 x 0.85 เมตร

หมายเหตุ

หัวบัวกลิ้งเหล็กหล่อ 2 หัว ประกอบเสร็จ
ตรวจสอบด้วยสายตาจากภาพ

ด้านหน้า

มาตราส่วน 1:20

ด้านข้าง

มาตราส่วน 1:20